






А. А. Чибилёв

Рекреационно-туристические ресурсы Оренбургской области



Содержание

ПРИРОДНО-ИСТОРИЧЕСКИЕ
ПРЕДПОСЫЛКИ ДЛЯ РАЗВИТИЯ ТУРИЗМА
В ОРЕНБУРГСКОЙ ОБЛАСТИ 2



1. ЛЕСНОЕ ЦАРСТВО НА РОДИНЕ КОВЫЛЕЙ 4
(Бузулукский район и Бузулукский бор)

Памятники природы Бузулукского района
Бузулукский бор
Памятники природы бора
Историко-культурное наследие бора



2. СОКРОВИЩА УРАЛО-ИЛЕКСКИХ СТЕПЕЙ 16
(Соль-Илецкий и Илекский районы)

Природное наследие Соль-Илецкого района
Шубарагашская лесная дача
Археологическое наследие Соль-Илецкого района
Природное наследие Илекского района
Сокровища Филипповских курганов



3. ОРЕНБУРГСКАЯ ШВЕЙЦАРИЯ 36
(Кувандыкский район)

Природное наследие Кувандыкского района
Айтуарская степь
Хребет Шайтантау
Кзыладырское карстовое поле



4. СТЕПНОЕ МОРЕ ЗАУРАЛЬЯ 48
(Новоорский район и Ириклинское водохранилище)

Природное наследие Новоорского района
Ириклинское водохранилище
Природное наследие Ириклы
Окрестности Ириклы

УДК 577.4
ББК 20.1.2(2Рос)
Ч 58

Чибилёв А. А.

Ч 58 Рекреационно-туристические ресурсы Оренбургской области.

Институт степи УрО РАН. Управление по туризму и экономической экспертизе собственных проектов Министерства информационной политики, общественных и внешних связей Оренбургской области. — Оренбург: «Газпромпечатъ» ООО «Оренбурггазпромсервис», 2007. — 60 с.

ISBN 5-94397-094-0

Научно-познавательное иллюстрированное издание посвящено характеристике туристско-рекреационного потенциала Оренбургской области. В качестве перспективных туристических зон представлены пять районов области.

В разделе «Лесное царство на родине ковылей» основное внимание уделено Бузулукскому бору, который 2 июня 2007 года стал первым национальным парком России на территории Оренбургской области, а также природным и историко-культурным достопримечательностям Бузулукского района.

Специальный раздел «Сокровища Урало-Илекских степей» посвящен природным и археологическим феноменам Соль-Илецкого и Илекского районов. Это и уникальные соленые озера, и пестроцветные ковры девственных степей, и царские курганы эпохи сарматов, и всемирно известные геологические достопримечательности — свидетели древних эпох развития Земли.

Раздел «Оренбургская Швейцария» целиком посвящен Кувандыкскому району, где в живописных гористых берегах протекают Урал, Сакмара и их стремительные притоки.

И, наконец, в четвертом разделе «Степное море Зауралья», читатель познакомится с Ириклинским водохранилищем — рукотворным водоемом среди ковыльных степей и Новоорским районом — важнейшим центром развития туризма в восточном Оренбуржье.

Разработано по заказу Управления по туризму и экономической экспертизе собственных проектов Министерства информационной политики, общественных и внешних связей Оренбургской области.

Фотоиллюстрации — А. А. Чибилёв.

В разработке проекта принимали участие:

А. А. Чибилёв мл., к.э.н.
(картосоставительские работы),
С. В. Богданов, к.и.н., Е. П. Клинков
(археологическое наследие).

Консультанты: О. К. Четвериков, А. Е. Голев, С. Ю. Рабичев.

© Управление по туризму и экономической экспертизе собственных проектов Министерства информационной политики, общественных и внешних связей Оренбургской области, 2007

© Институт степи УрО РАН, 2007

© Оренбургское отделение
Русского Географического общества, 2007

Дизайн, компьютерная верстка — Г. Н. Алпатов
Корректоры Н. П. Загуменникова, Н. А. Алпатова

Подписано в печать 30.07.2007.
Усл. печ.л. 8.0. Формат 60×84/8. Бумага мелованная
Печать офсетная. Гарнитура Миньон. Тираж 150 экз.
Заказ 1338

ИПК «Газпромпечатъ» ООО «Оренбурггазпромсервис»
460000, г. Оренбург, пр-т Дзержинского, 2